



Ville de
Mandelieu-La Napoule

DIRECTION GENERALE DES SERVICES TECHNIQUES

CONCESSIONS DES PLAGES NATURELLES

PLAGE DE LA RAGUETTE








PLAN DE DEMOLITION

Version 8

PLANCHE N° 1

Référence MLN-CONCESSION PLAGE DE LA RAGUETTE - DEMOL		Fait par : M. PETRUCCI	Echelle : 1/500
Date :	Modifications		
02/04/2022	Intégration remarques DDTM du 29/03/2022		
24/06/2022	Déplacement du WC - Modification de la cellule DPM		

LEGENDE

-  Surface libre de plage = 1641,7m²
-  Surface partie immergée = 1159,1m²
-  Surface partie émergée = 1253,1m²
-  Surface des constructions à démolir = 59,1m²
-  Emprise d'une concession d'utilisation du domaine public maritime - Promenade du Littoral
-  Linéaire de plage = 73,9m
-  Périmètre de la concession = 4053,9m²

Nota : Emprise de la concession de la plage aux pieds de digue suivant plan de référence F002025 - Planche 1 - Plage de La Raguette - ATELIER DE TOPOMETRIE ET METROLOGIE ATM - le 21/05/2021

Surface totale concession : 4 053.9 m²

Surface à démolir = 59.1 m²

Surface enrochements émergés non accessibles = 1253.1 m²

Surface enrochements immergés = 1159.1 m²

PLAGE DE LA RAGUETTE
Surface libre de plage : 1641,7 m²

Linéaire de plage 73.9m

Niveau de l'eau au 21/05/2021

Pied des enrochements